

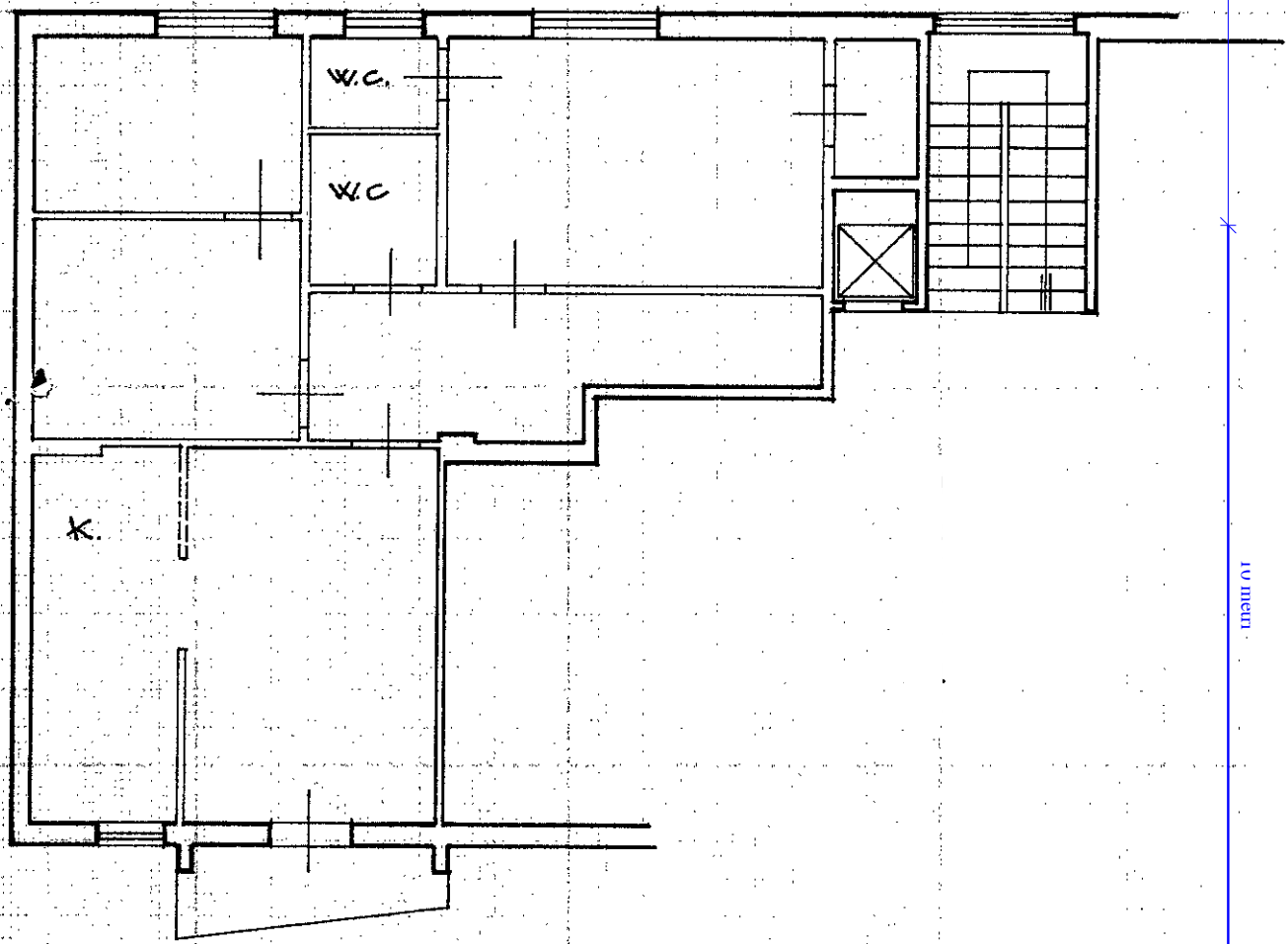


Planimetria di u.i.u. in Comune di ROMA via GENAZZANO civ. 11 bis

10157/001  
1115000  
N.C. 111

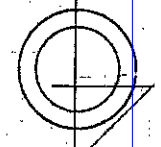
H=mt.3.00  
PIANO 2°

DIST. TERRAZZO CONDOMINIALE



DIST. VIA GENAZZANO

ORIENTAMENTO



SCALA DI 1:1


Dichiarazione di N.C.   
Denuncia di variazione

Compilata dal GEOMETRA  
(Titolo cognome e nome)

RISERVATO ALL'UFFICIO

Data presentazione: 12/05/1988 - Data: 23/0  
Identificativi catastali

2025 - n. T302139 - Richiedente: OLETTA NL80R144H50  
Iscritto all'albo de l. Geometri  
della provincia di ROMA n. 0409



Roma - Istituto Poligrafico e Zecca dello Stato - BX